

第三十七号議案

特別区道の路線認定について

右の議案を提出する。

平成三十年二月二十日

提出者

江戸川区長

多

田

正

見

特別区道の路線認定について

特別区道の路線を次のように認定する。

江戸川区一之江一丁目一〇〇七番一〇三地先から江戸川区一之江一丁目一〇〇七番一〇六地先に至る路線ほか一路線（別紙調書及び図面のとおり）

（説明）

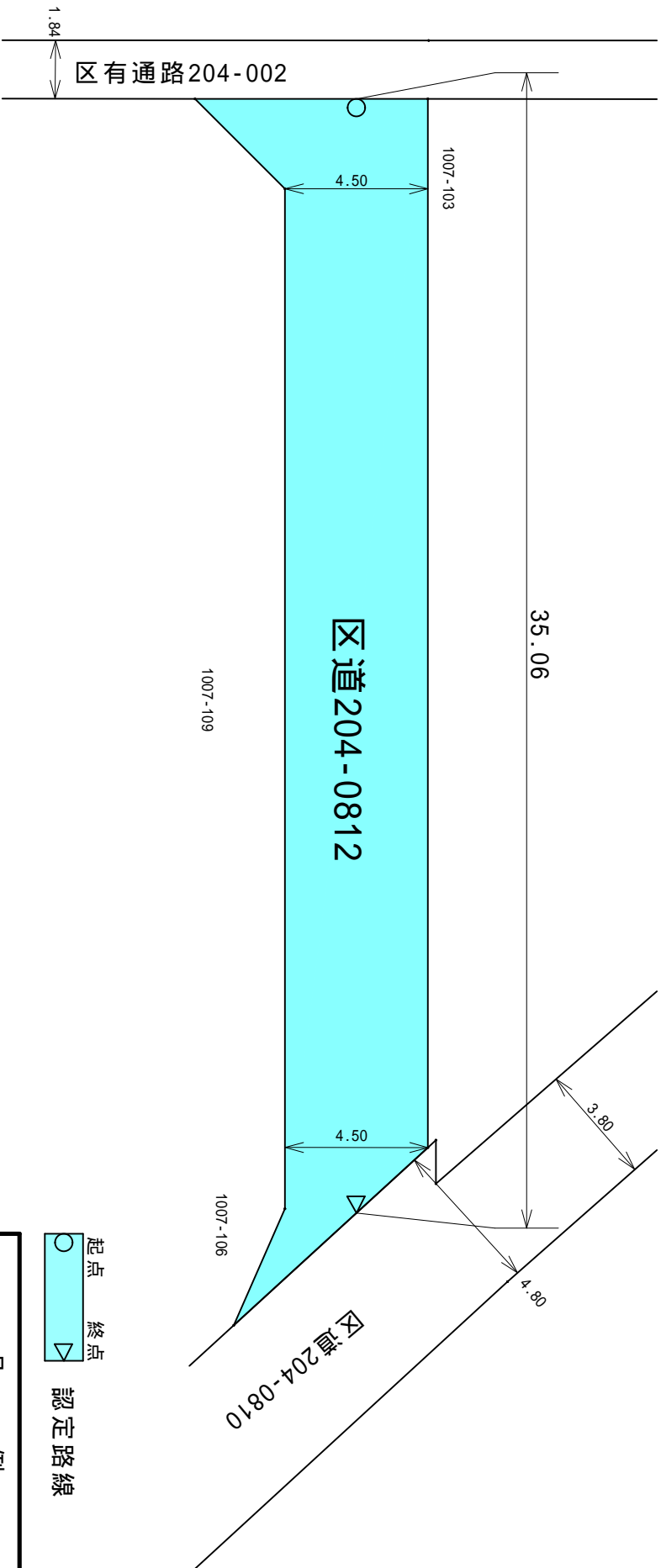
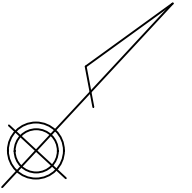
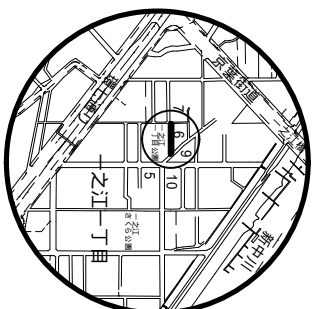
都市計画法（昭和四十三年法律第百号）に基づく開発行為による寄附に伴い、特別区道の路線を認定する必要があるので、道路法（昭和二十七年法律第百八十八号）第八条第二項の規定により、本案を提出いたします。

特別区道路の路線認定調書

整理番号	路線名	形状		寸法		所在			摘要	
		延長 (m)	幅員 (m)	最小	最大	面積 (㎡)	起	点		終
1	204-0812号線	35.06	4.50	4.50		163.75	江戸川区 一之江一丁目1007番103地先	江戸川区 一之江一丁目1007番109地先	江戸川区 一之江一丁目1007番106地先	開発行為 寄附
2	207-5131号線	51.27	4.50	4.50		239.94	江戸川区 春江町五丁目16番43地先	江戸川区 春江町五丁目16番47地先	江戸川区 春江町五丁目16番46地先	開発行為 寄附
	計	86.33				403.69				

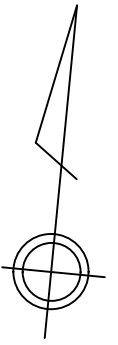
特別区道の路線認定図

一之江一丁目



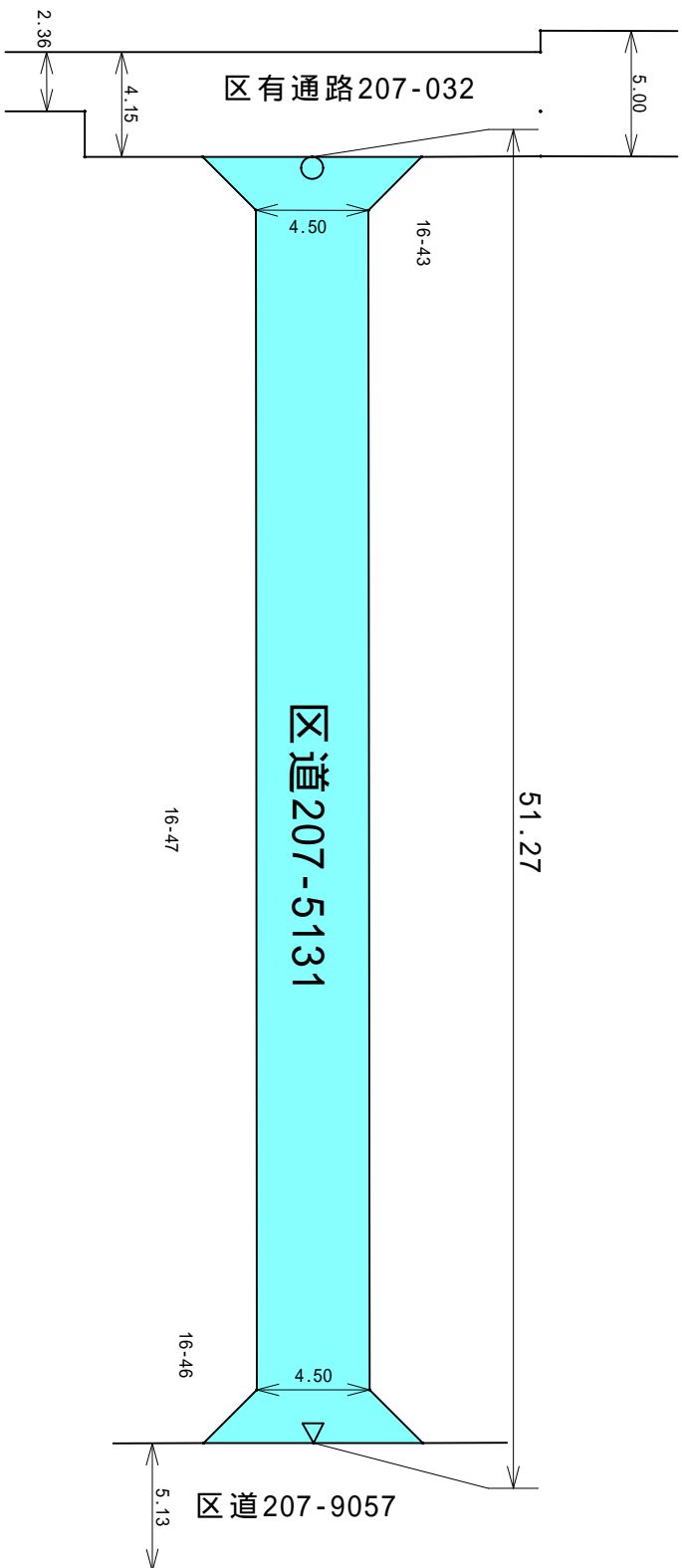
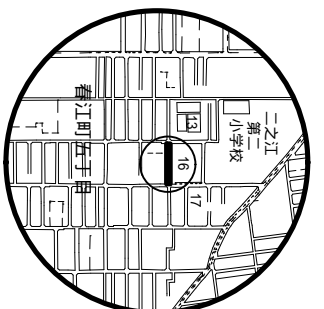
○ 起点
 ▼ 終点
 認定路線

凡 例	
整理番号	
路線	区道204-0812
縮尺	1/200



特別区道の路線認定図

春江町五丁目



○ 起点
 ▼ 終点
 認定路線

凡 例	
整理番号	
路線	区道207-5131
縮尺	1/300